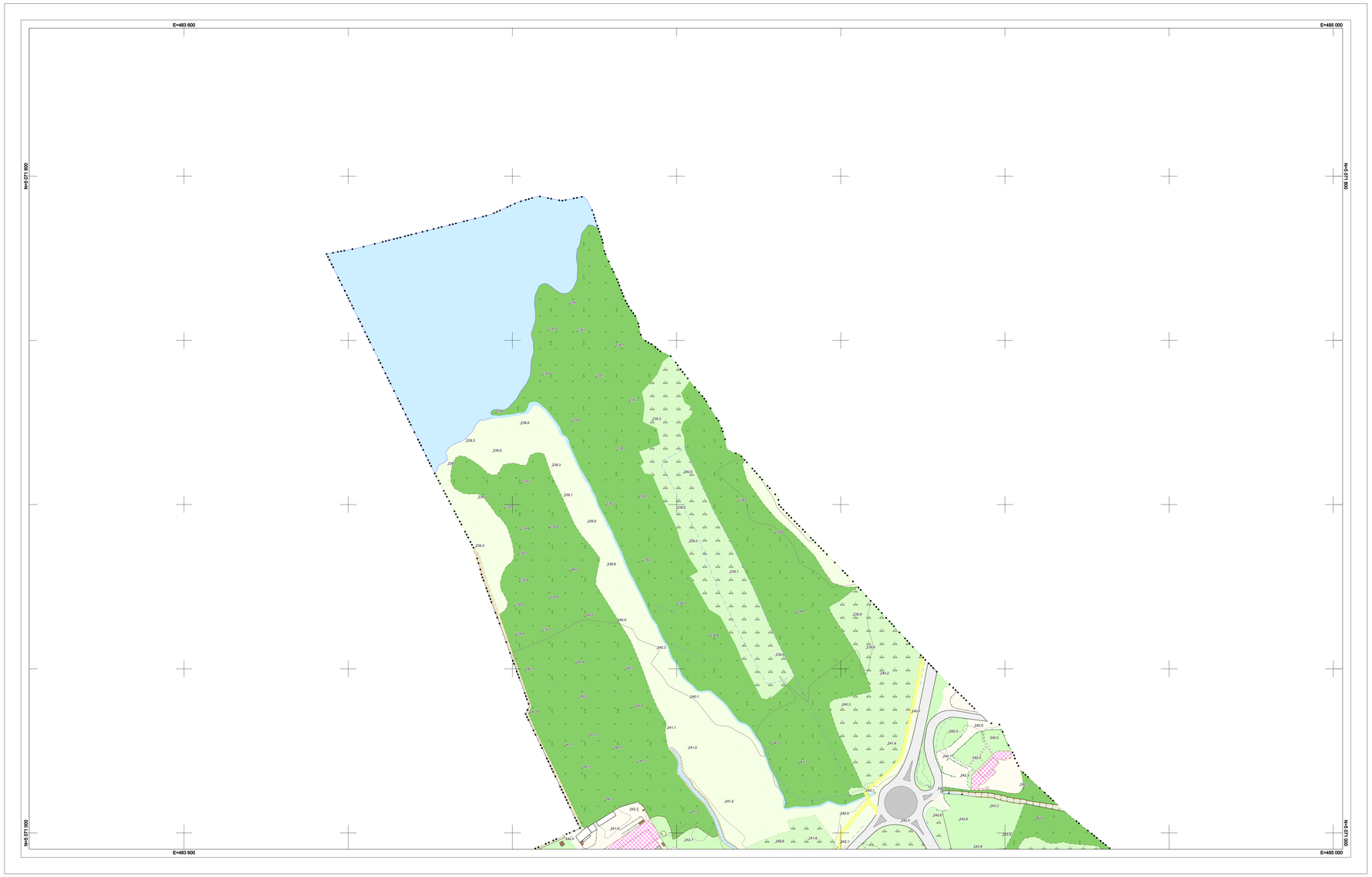

COMUNE DI BUGUGGIATE

Provincia di Varese

C.T.C.

CARTA TECNICA COMUNALE

Restituzione nel sistema UTM-WGS84

Foglio 1

SCALA 1:2000

0 20 40 60 80 100 mt.

L'equidistanza tra le curve di livello è di 2 metri
L'altimetria, espressa in metri, è riferita al livello medio del mare
Tolleranze delle quote numeriche +/-0.8m, delle curve di livello +/-0.8m.

QUADRO D'UNIONE E INQUADRAMENTO C.T.R. 1:10.000

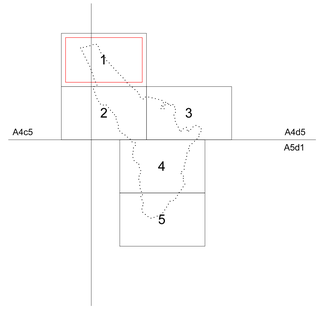

Tutti i diritti di riproduzione e rielaborazione sono riservati

LEGENDA SIMBOLOGIA

LIMITI AMMINISTRATIVI

- LIMITE DI STATO
- LIMITE DI REGIONE
- LIMITE DI PROVINCIA
- LIMITE DI COMUNE

COMUNICAZIONI FERROVIARIE

- ELEMENTO FERROVIARIO DI LINEA ELETTRIFICATA (in galleria)
- ELEMENTO FERROVIARIO DI LINEA NON ELETTRIFICATA
- ELEMENTO FERROVIARIO IN DISUSO
- ELEMENTO FUNICOLARE
- PASSAGGIO A LIVELLO
- STAZIONE PASSEGGERI FABBRICATO VIAGGIATORI
- CASELLO FERROVIARIO
- FERMATA FERROVIARIA
- SCALO MERCI

VIABILITA'

- AUTOSTRADA (spartitraffico)
- EXTRAURBANA PRINCIPALE (marciapiede)
- EXTRAURBANA SECONDARIA (banchina)
- URBANA DI SCORRIMENTO / URBANA DI QUARTIERE / STRADA LOCALE/VICINALE
- FASCIA DI SOSTA LATERALE
- ISOLA DI TRAFFICO ROTATORIA
- AREA A TRAFFICO NON STRUTTURATO
- STRADA CAMPESTRE, CARRAREECCIA CARREGGIABILE E CARROZZABILE MULATTIERA, CAMMINAMENTO MILITARE VIABILITA' MISTA SU GUADO
- CICLABILE ISOLATA
- SENTIERO
- VIALETTO, VICOLO

- PONTE, CAVALCAVIA
- VIADOTTO
- PONTE PEDONALE
- GALLERIA
- SOTTOPASSAGGIO/GALLERIA PEDONALE
- PARCHEGGIO
- AIUOLA, PRATO, SIEPE
- DISTRIBUTORE CARBURANTI
- MONUMENTO/COLONNA INDICATRICE

PUNTI NOTI

- VERTICE IGM
- VERTICE CATASTALE
- VERTICE RAFFITTIMENTO REGIONALE
- VERTICE RAFFITTIMENTO ALTRI ENTI
- CAPOSALDO IGM
- CAPOSALDO REGIONALE
- PUNTO RETE RAFFITTIMENTO ALTRI ENTI
- 182.27 PUNTO QUOTATO

EDIFICI E COSTRUZIONI

- EDIFICIO RESIDENZIALE (rampa)
- EDIFICIO RESIDENZIALE (sottopassaggio, aggetto, portico, balcone)
- EDIFICIO AMMINISTRATIVO
- Municipio, Provincia, Regione, Altro edificio pubblico
- Edificio ASL Ospedale Clinica, Sede di Poste Telegrafi, Sede di Tribunale
- SEDE FORZE DELL'ORDINE SEDE VIGILI DEL FUOCO EDIFICIO MILITARE
- POZZO CAPTAZIONE
- SEDE DI SCUOLA, UNIVERSITA'
- CHIESA, BASILICA LUOGO DI CULTO (sagrato, campanile)
- SCALINATA SCALA ESTERNA DI EDIFICIO
- SERVIZI DI TRASPORTO
- SERVIZI DI TRASPORTO AEREO
- EDIFICIO COMMERCIALE
- ALBERGO
- INDUSTRIALE
- CAPANNONE
- CENTRALE ELETTRICA
- DEPURATORE
- EDIFICIO DI AREA ECOLOGICA
- EDIFICIO RURALE AGRICOLTURALE
- SEDE DI ATTIVITA' CULTURALI BIBLIOTECA / MUSEO
- EDIFICIO RICREATIVO EDIFICIO SPORTIVO
- PISCINA COPERTA PALAZZETTO DELLO SPORT
- STAZIONE AUTOLINEE
- SERRA STABILE
- EDIFICIO IN COSTRUZIONE
- CANTIERE
- EDIFICIO DIRUTO
- TENDONE PRESSURIZZATO
- EDIFICIO MINORE, CHIOSCO/EDICOLA
- BOX, BARACCA
- TETTOIA, PENSILINA
- PARCHEGGIO MULTIPIANO
- gradinata, CAMPO SPORTIVO
- SERBATOIO, SILO TORRE PIEZOMETRICA, CIMINIERA
- MONUMENTO, COLONNA INDICATRICE CROCE ISOLATA
- ELIPORTO
- PISCINA SCOPERTA
- TIRO A SEGNO, POLIGONO
- CAMPEGGIO
- CORTILE, AIA, CORTE
- edicola funeraria, cappella, tombe/ossuari, servizio cimiteriale — CIMITERO
- CABINA RETE ACQUA CABINA TRASFORMAZIONE ENERGIA
- palo, TELEFERICA
- palo, traliccio, LINEA ELETTRICA
- MURO IN MURATURA
- CANCELLATA, RECINZIONE
- SIEPE
- MURO A SECCO
- MURO DI SOSTEGNO

IDROGRAFIA

- alveo, cascata, sotterraneo — AREA BAGNATA DI CORSO D'ACQUA
- LAGO
- STAGNO
- ELEMENTO IDRICO
- FOSSETTO DI SCOLO

VEGETAZIONE

- BOSCO LATIFOGLIE
- BOSCO CONIFERE
- BOSCO MISTO
- RADURA
- TAGLIATA
- VIGNETO
- FRUTTETO
- VIVAIO
- PRATO, ERBAIO
- VASCA, FONTANA
- SPIAGGIA, ARENILE
- BANCHINA, PONTILE
- SORGENTE, RISORGIVA
- CANNETO
- ORTO
- PASCOLO
- INCOLTO
- SEMINATIVO
- VERDE URBANO
- FILARE DI ALBERI
- ALBERO ISOLATO

OROGRAFIA

- 100, CURVA DIRETTRICE
- CURVA ORDINARIA
- ROCCIA, SCOGLIO
- ciglio superiore, ciglio inferiore, SCARPATA
- pavimentato, naturale, SCARPATA ARTIFICIALE
- IMPLUVIO

Data : Maggio 2009
Aggiornamento : Agosto 2010
REALIZZAZIONE:
UFFICIO TECNICO COMUNE DI BUGUGGIATE

ESECUZIONE:
A.T.I. - Associazione Temporanea Imprese

GEOSIGMA

ORIENTAMENTO

COPERTURA DI FOTO AEREE

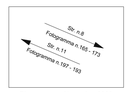

Riprese aeree Novembre 2008

COORDINATE DI RIFERIMENTO AI VERTICI DEL FOGLIO

SISTEMA RIF.	A (x;y)	B (x;y)	C (x;y)	D (x;y)
UTM-WSG84	483411.339 ; 5070980.175	483411.339 ; 5071980.175	485011.339 ; 5071980.175	485011.339 ; 5070980.175
Gauss Boaga	1483437.683 ; 5071000.001	1483437.670 ; 5072000.014	1485037.694 ; 5072000.008	1485037.706 ; 5070999.995